

# Appel de projets – Illustrations « Nos villages en image »

SDC Monk

## Description des villages


### Le territoire de la SDC Monk

La zone d'intervention de la Société de développement commerciale Monk inclut principalement le boulevard Monk et est définie par les rues Allard à St-Patrick et sur ses rues transversales entre Beaulieu et Briand, au cœur du quartier Ville-Émard.

La zone d'activité du boulevard Monk est divisée en 5 villages avec une identité distincte et se découpe de la façon suivante :



### Les 5 villages




#### 1. Le Village Urbain

- Un village ayant une forte concentration résidentielle
- Un milieu de vie résidentiel à l'entrée du boulevard
- Du boulevard de la Vérendrye à la rue Allard

#### Quelques atouts du village :

- La verdure et la tranquillité
- Les maisons « shoebox » et maisons de vétérans




## 2. Le Village Métro

- Un accès facilité par la présence du métro Monk et des lignes de bus 36 et 78
- La plus forte concentration de commerces de l'artère
- De la rue Allard à la rue Springland

### Quelques atouts du village :

- La station Bixi
- La station de métro
- La quantité de commerces de service, de proximité et de restauration




## 3. Le Village Vert

- Un milieu résidentiel avec une population intergénérationnelle
- Un lieu de rencontre sur le chemin des écoles
- De la rue Springland à la rue Jolicoeur

### Quelques atouts du village :

- Parc Garneau
- Les bornes pour voitures électriques et bicibornes
- Le mobilier urbain



## 4. Le Village Culturel

- Un milieu de vie dynamique grâce aux institutions culturelles qui génèrent de l'achalandage tout au long de la journée
- De la rue Jolicoeur à la rue Denonville

### Quelques atouts du village :

- La maison de la Culture et bibliothèque Marie-Uguay
- Le théâtre Paradoxe
- Le parvis de Biencourt
- La galerie d'art
- Les placoteurs

**BOUL.  
MONK**

VILLAGE  
RIVERAIN



## 5. Le Village Riverain

- La porte d'entrée du territoire à proximité de grands axes routiers et à proximité du canal Lachine
- De la rue Denonville à la rue Saint-Patrick

### Quelques atouts du village :

- La proximité à la piste cyclable
- La proximité au canal Lachine